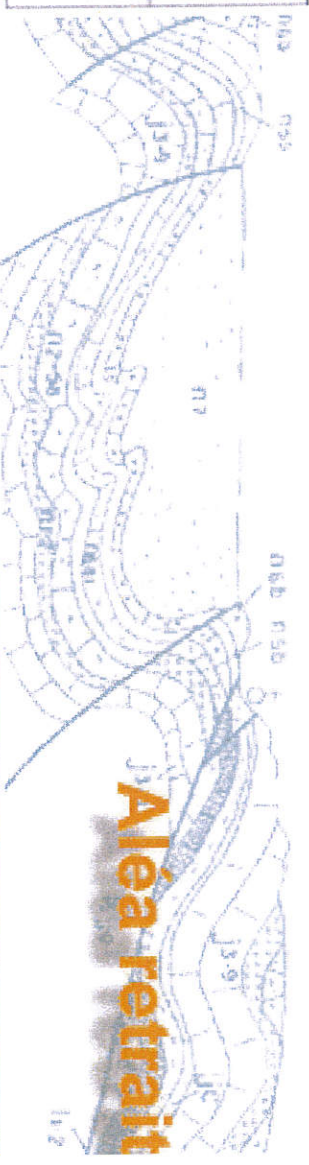



Carte des argiles












Aléa retrait

Carte des argiles

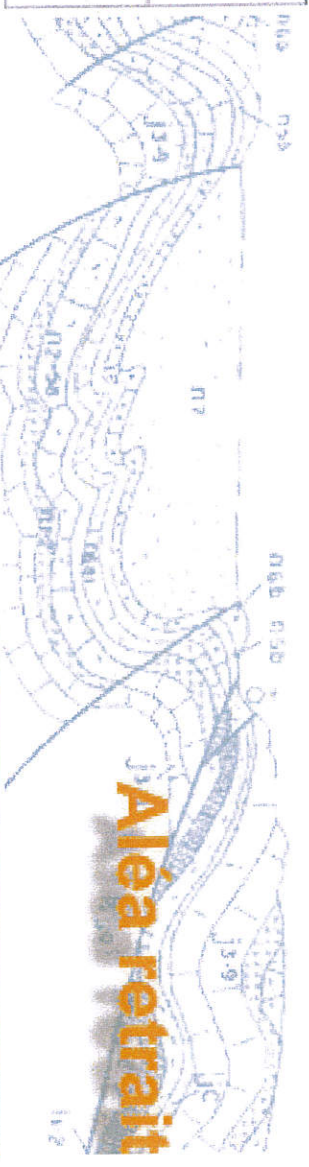


Légende

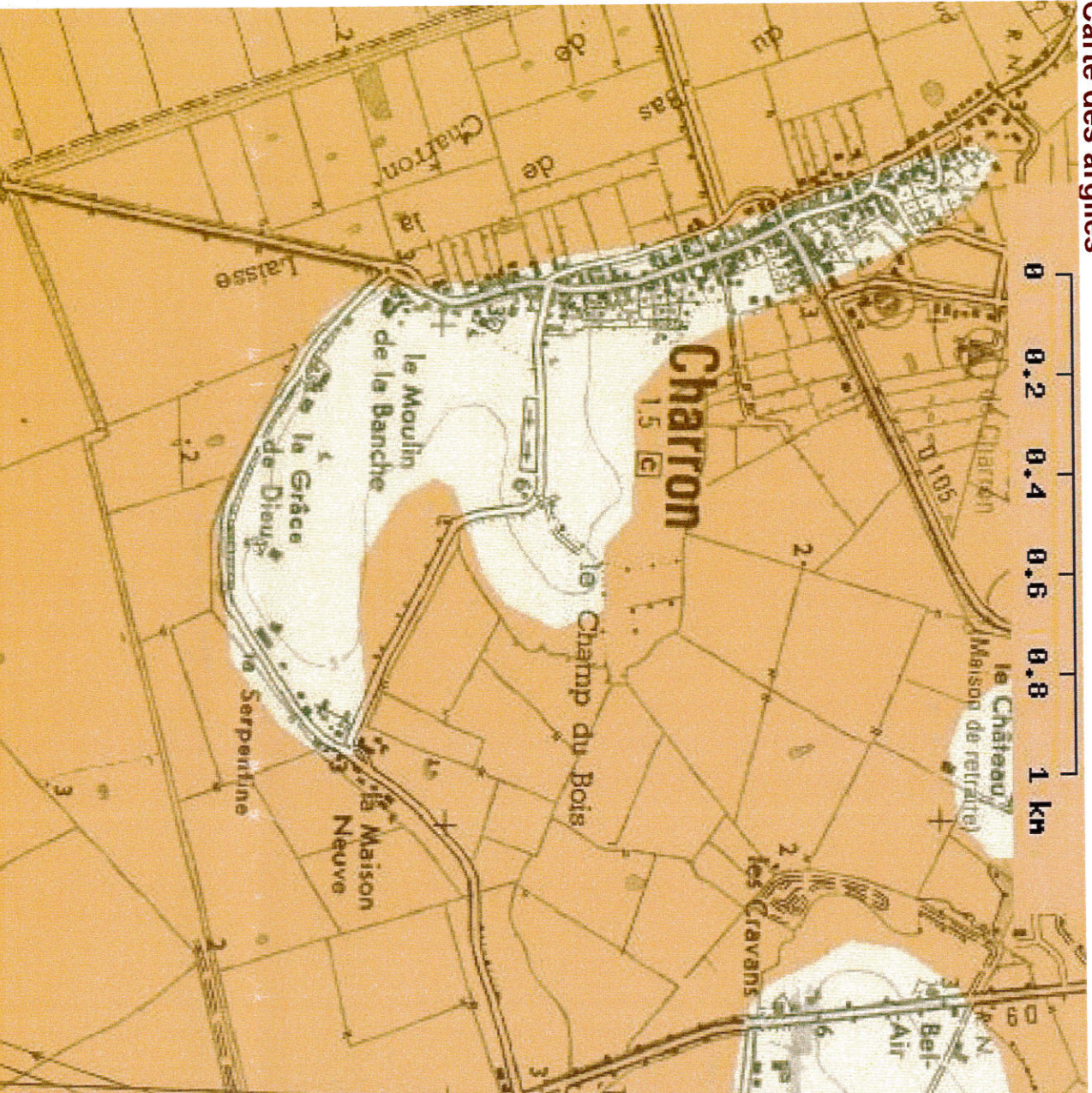
-  **Préfectures et sous-préfectures**
-  **Limite des régions(*)**
-  **Limites des départements(*)**
-  **Limites des communes**
Autorisation IGN/BRGM n°8869
-  **Argiles**
 -  Aléa fort
 -  Aléa moyen
 -  Aléa faible
 -  Aléa à priori nul
-  **Argiles non réalisé**
-  **IGN 1:250 000(*)**
Autorisation IGN/BRGM n°8869
-  **IGN 1:25 000**
Autorisation IGN/BRGM n°8869

(*) *Couche invisible à cette échelle*
Couche interrogeable









Echelle de la carte
1 : 16 516



Carte des argiles

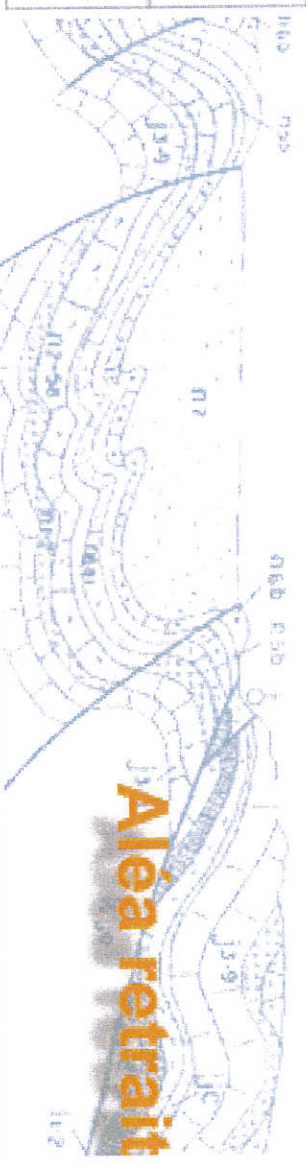


Légende

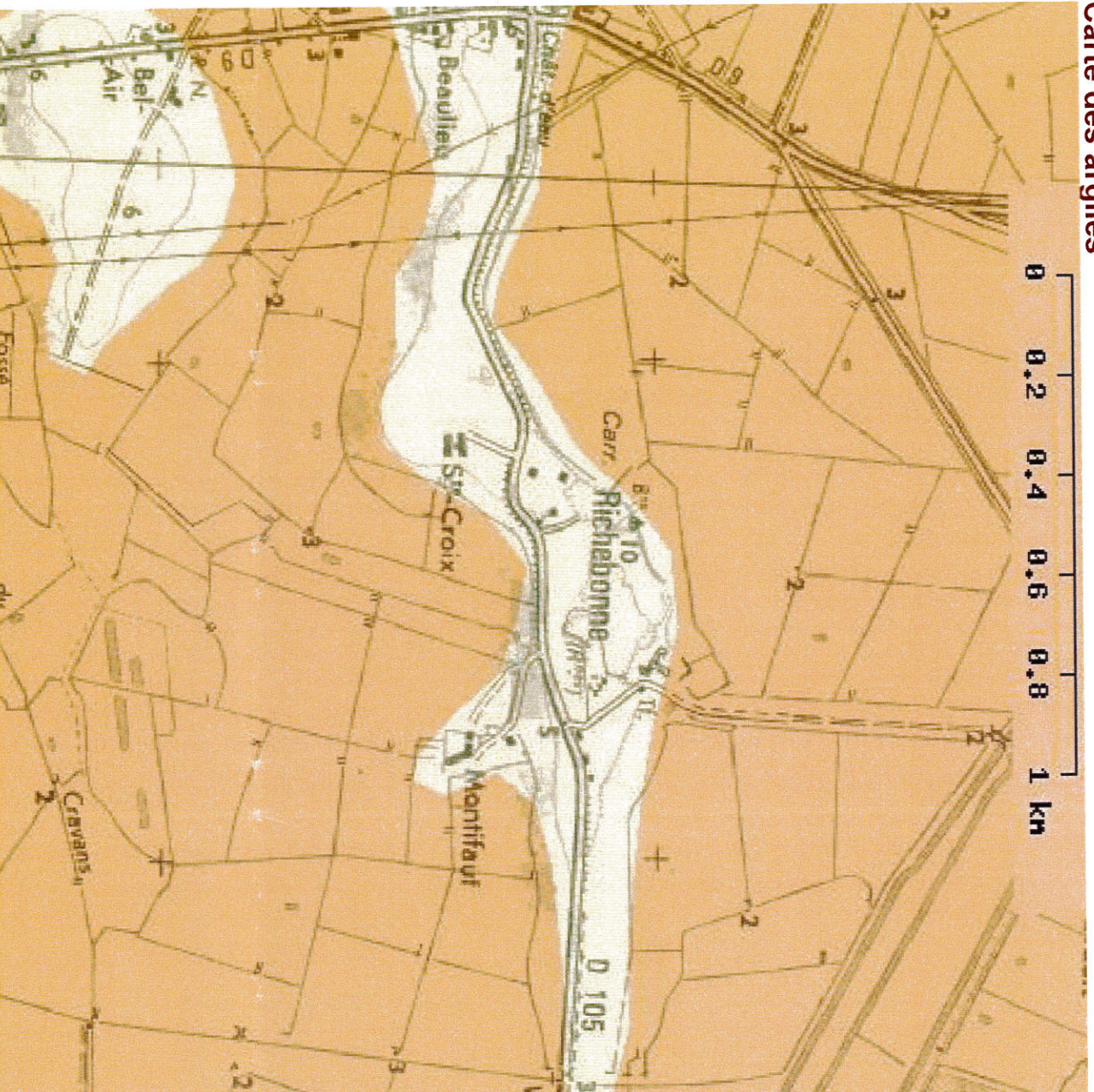
-  Préfectures et sous-préfectures
-  Limite des régions(*)
-  Limites des départements(*)
-  Limites des communes
-  Autorisation IGN/BRGM n°8869
-  Argiles
 -  Aléa fort
 -  Aléa moyen
 -  Aléa faible
 -  Aléa à priori nul
-  Argiles non réalisé
-  IGN 1:250 000(*)
Autorisation IGN/BRGM n°8869
-  IGN 1:25 000
Autorisation IGN/BRGM n°8869

(*) *Couche invisible à cette échelle*
Couche interrogeable







Echelle de la carte
1 : 16 516



Carte des argiles

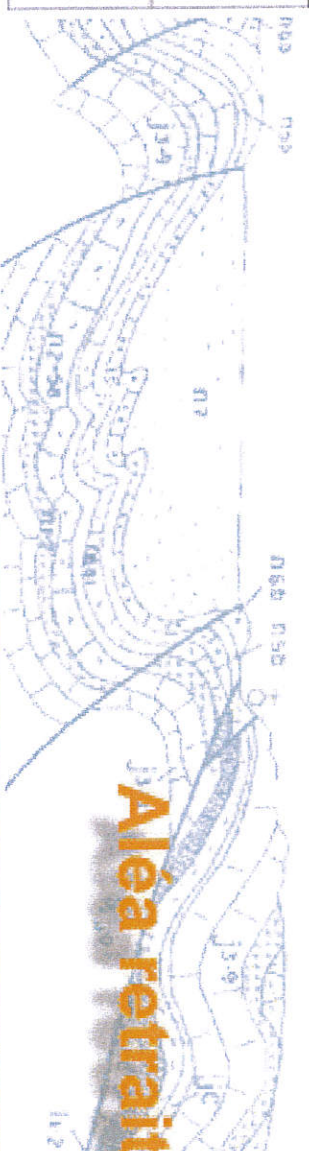


Légende

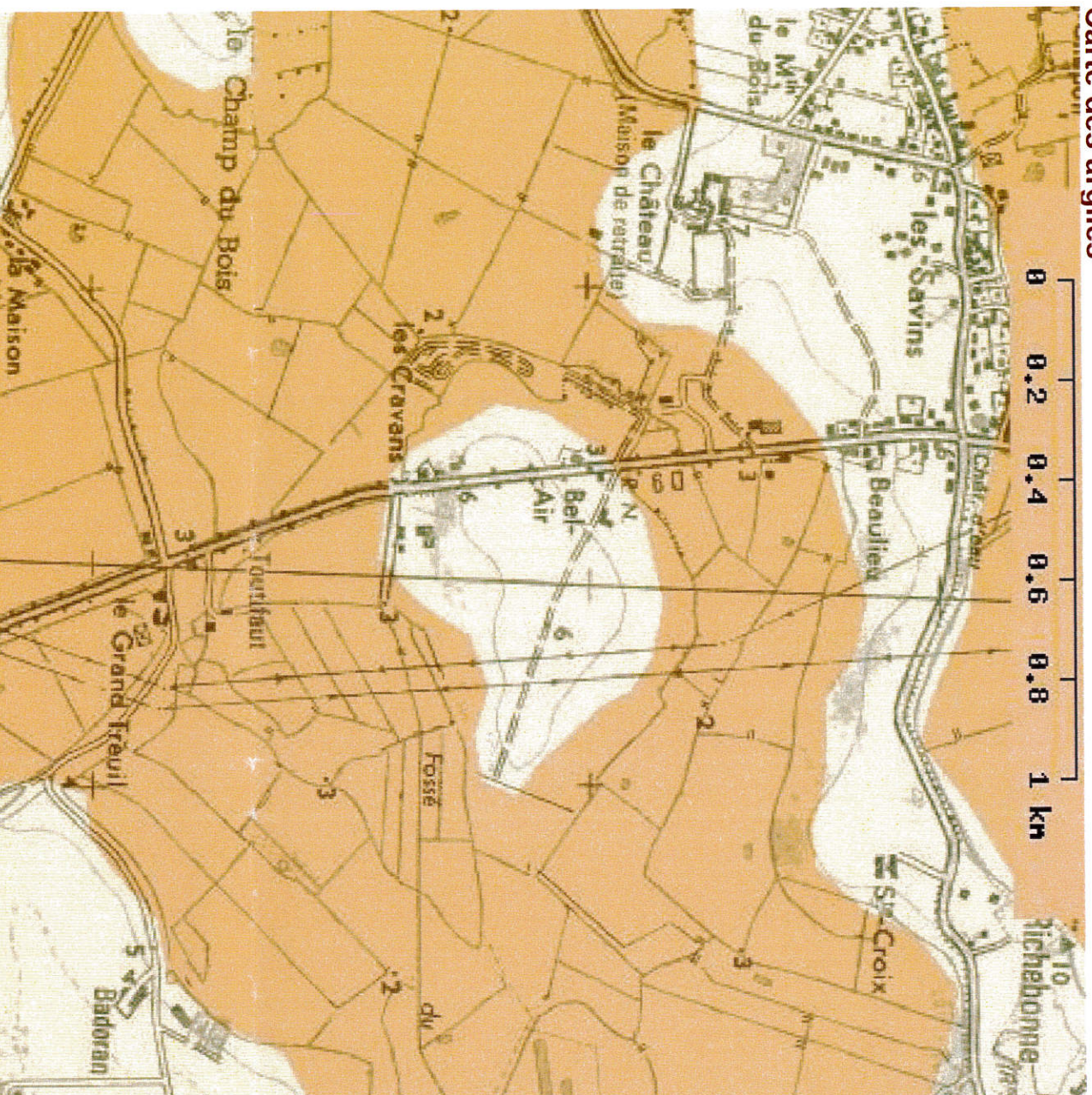
-  Préfectures et sous-préfectures
-  Limite des régions(*)
-  Limites des départements(*)
-  Limites des communes
- Autorisation IGN/BRGM n°8869
-  Argiles
 -  Aléa fort
 -  Aléa moyen
 -  Aléa faible
 -  Aléa à priori nul
- Argiles non réalisé
-  IGN 1:250 000(*)
- Autorisation IGN/BRGM n°8869
-  IGN 1:25 000
- Autorisation IGN/BRGM n°8869

(*) Couche invisible à cette échelle
Couche interrogeable

Echelle de la carte
 1 : 16 516



Carte des argiles

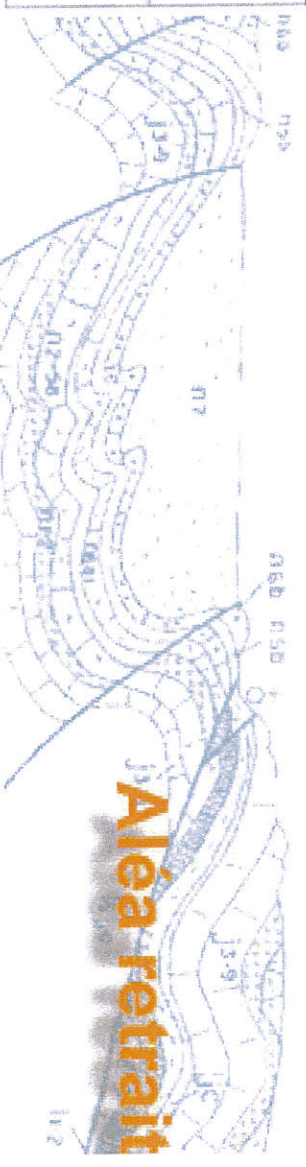


Légende

-  Préfectures et sous-préfectures
-  Limite des régions(*)
-  Limites des départements(*)
-  Limites des communes
Autorisation IGN/BRGM n°8869
-  Argiles
 -  Aléa fort
 -  Aléa moyen
 -  Aléa faible
 -  Aléa à priori nul
-  Argiles non réalisé
-  IGN 1:250 000(*)
Autorisation IGN/BRGM n°8869
-  IGN 1:25 000
Autorisation IGN/BRGM n°8869

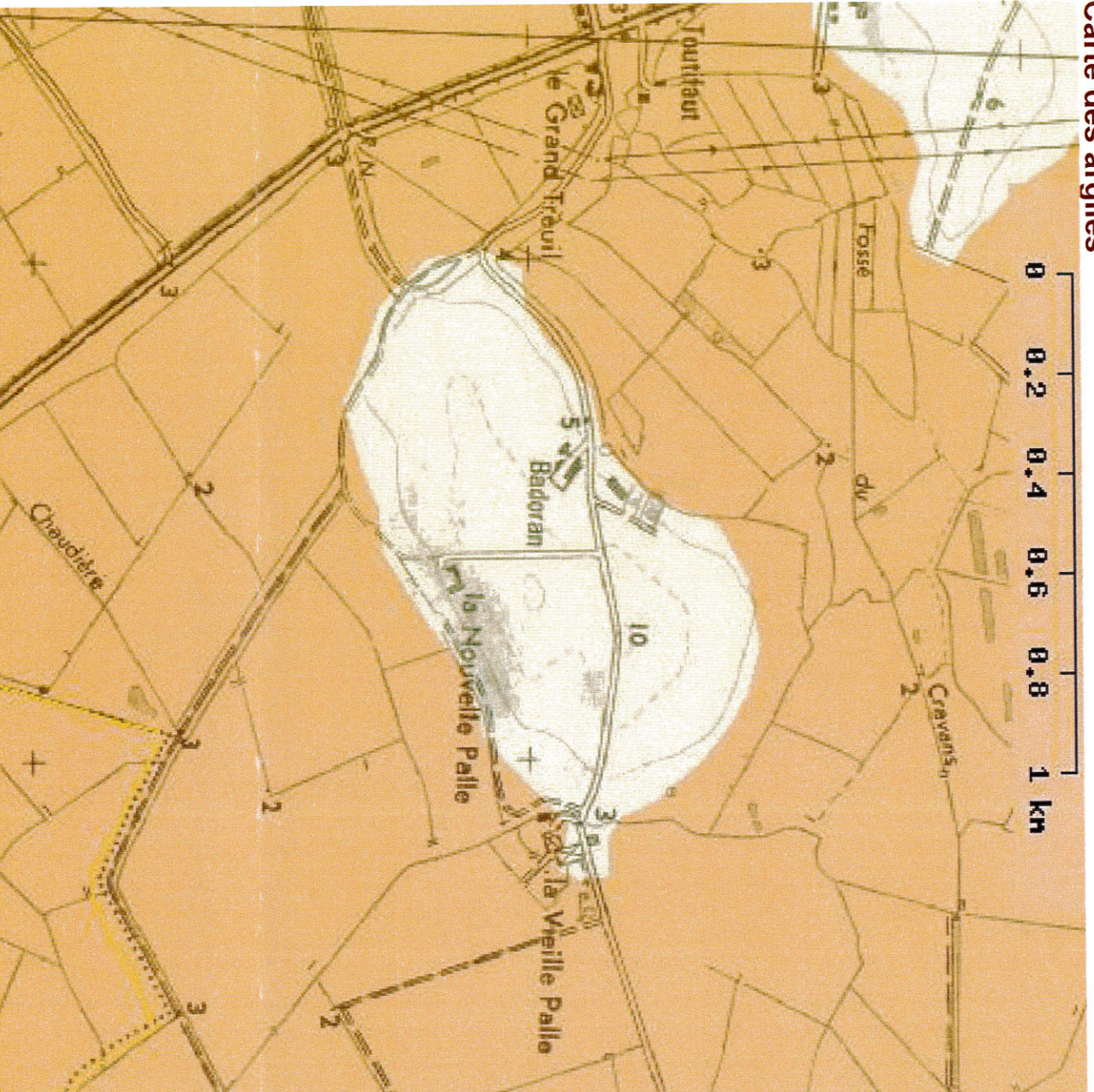
(*) Couche invisible à cette échelle
Couche interrogeable

Echelle de la carte
1 : 16 516









Aléa retrait

Carte des argiles




Légende

-  Préfectures et sous-préfectures
-  Limite des régions(*)
-  Limites des départements(*)
-  Limites des communes
 - Autorisation IGN/BRGM n°8869
-  Argiles
 - Aléa fort
 - Aléa moyen
 - Aléa faible
 - Aléa à priori nul
-  Argiles non réalisé
 - IGN 1:250 000(*)
 - Autorisation IGN/BRGM n°8869
 - IGN 1:25 000
 - Autorisation IGN/BRGM n°8869

(*) *Couche invisible à cette échelle*
Couche interrogeable

Echelle de la carte
 1 : 16 516



Aléa retrait

Carte des argiles

